

Příloha 1.A

Internetové stránky pojednávající o Bílých Karpatech

1) Vyhledávač google, seznam: zadání výrazu Bílé Karpaty a CHKO Bílé Karpaty

Odkaz pro výraz Bílé Karpaty ve vyhledávači google:

https://www.google.cz/search?q=b%C3%ADl%C3%A9+karpaty&sourceid=ie7&rls=com.microsoft:cs-CZ:IE-SearchBox&ie=&oe=&gfe_rd=cr&dcr=0&ei=fwFOWrmMHZO08Qf2n434Dg

The screenshot shows a Google search for "bílé karpaty". The search bar at the top contains the text "bílé karpaty" and a magnifying glass icon. Below the search bar, there are tabs for "Vše", "Obrázky", "Mapy", "Zprávy", "Videa", "Více", "Nastavení", and "Náhrady". The search results are displayed in a grid format. On the left, there are text-based results including a Wikipedia entry for "Bílé Karpaty", a link to "CHKO Bílé Karpaty: Rozcestník", and a link to "Bílé Karpaty, turistika - Trekking.cz". On the right, there is a map of the Bílé Karpaty region, showing the location of the park and surrounding areas. Below the map, there is a section titled "Bílé Karpaty" with a description of the park and its location. At the bottom, there is a section titled "Zobrazit výsledky pro" with a list of related search results.




https://www.google.cz/search?q=CHKO+B%C3%AD%C3%A9+Karpaty&sourceid=ie7&rls=com.microso&oft:cs-CZ:IE-SearchBox&ie=&oe=&gfe_rd=cr&dcr=0&ei=j1eNWpO6I-uAX5fns5gM

KPNV BK internetové zdroje

Odkaz pro výraz Bílé Karpaty ve vyhledávači seznam:

https://search.seznam.cz/?sld=vnf4OdLU5x2Wx_zRK11G&sourceid=top&q=B%C3%AD%C3%A9+Karpaty&sgld=xvIZ_MINXcQ8xn9Z0iQgQFwoknZfzGZNkimjYGZbkW%3D%3D&oq=B%C3%AD%C3%A9+Karpaty&aq=-1&su=e


Internet Obrázky Video Články Firmy Mapy Zboží Slovník

 Bílé Karpaty  


Bílé Karpaty – Wikipedie
https://cs.wikipedia.org/wiki/Bílé_Karpaty
Bílé Karpaty v rámci Vnějších Západních Karpat, vyznačeny červeně Bílé Karpaty v rámci Vnějších Západních Karpat, vyznačeny červeně
[Charakteristika](#) · [Geologie](#) · [Vodstvo](#) · [Flóra a fauna](#) · [Fotogalerie](#) · [Odkazy](#)

Rozcestník – CHKO Bílé Karpaty
bilekarpaty.cz/
Poskytujeme informace o CHKO Bílé Karpaty. Vzdělávací a informační středisko Bílé Karpaty


Bílé Karpaty › Encyklopedie.seznam.cz



Bílé Karpaty – Wikipedie
<https://cs.wikipedia.org>
Bílé Karpaty v rámci Vnějších Západních Karpat, vyznačeny červeně
Bílé Karpaty v rámci Vnějších Západních Karpat, vyznačeny červeně



Chráněná krajinná oblast Bílé Karpaty – Wikipedie
<https://cs.wikipedia.org>
Chráněná krajinná oblast Bílé Karpaty Beskydy · Bílé Karpaty · Blanský les · Brdy · Broumovsko · České středohoří · Český



Velký Lopeník (Bílé Karpaty) – Wikipedie
<https://cs.wikipedia.org>
Velký Lopeník (Bílé Karpaty) Bílé Karpaty / Lopenická hornatina / Vyškovská hornatina ... v Bílých Karpatech na hranicích České




[Dalších 2 281 výsledků](#) ›

BíléKarpaty.net - turistika a ubytování v oblasti Bílých ...
<https://bilekarpaty.net/>
Chráněná krajinná oblast Bílé Karpaty s rozlohou 715 km² se rozprostírá na území okresů Hodonín, Uherské Hradiště a Zlín.


Odkaz pro výraz CHKO Bílé Karpaty ve vyhledávači seznam:

<https://search.seznam.cz/?q=CHKO+B%C3%AD%C3%A9+Karpaty&oq=CHKO+B%C3%AD%C3%A9+Karpaty&sourceid=szn-HP&sgld=&thru=&su=e&aq=>


Internet Obrázky Video Články Firmy Mapy Zboží Slovník

 CHKO Bílé Karpaty  


- **RP Správa CHKO Bílé Karpaty**
bilekarpaty.ochranaprirody.cz/
Regionální pracoviště Správa CHKO Bílé Karpaty >> RP Správa CHKO Bílé Karpaty
- **Rozcestník – CHKO Bílé Karpaty**
bilekarpaty.cz/
Poskytujeme informace o CHKO Bílé Karpaty. Vzdělávací a informační středisko Bílé Karpaty
- W **Chráněná krajinná oblast Bílé Karpaty – Wikipedie**
https://cs.wikipedia.org/wiki/Chráněná_krajinná_oblast_Bílé_Karpaty
Kopec Lesná, součást CHKO Bílé Karpaty Beskydy • Bílé Karpaty • Blaník • Blanský les • Brdy • Broumovsko • České středohoří • Český kras ...
- 📖 **CHKO Bílé Karpaty** › Encyklopedie.seznam.cz



Chráněná krajinná oblast Bílé Karpaty – Wikipedie
<https://cs.wikipedia.org>
Kopec Lesná, součást CHKO Bílé Karpaty Beskydy • Bílé Karpaty • Blaník • Blanský les • Brdy • Broumovsko • České středohoří • Český



Bílé Karpaty – Wikipedie
<https://cs.wikipedia.org>
... jsou chráněny ve slovenské Chráněné krajinné oblasti Biele Karpaty, na kterou pak na české straně navazuje česká CHKO Bílé



Bílé potoky – Wikipedie
<https://cs.wikipedia.org>
Oblast spravuje Správa CHKO Bílé Karpaty. Bílé potoky • Dolnoňemčanské louky • Drahy • Horní louky • Hutě • Jalovcová

[Dalších 337 výsledků >](#)

- ★ **Kudy z nudy - CHKO Bílé Karpaty - louky plné orchidejí**
kudyznudy.cz : aktivity & akce : aktivity

2) AOPK ČR, RS SCHKO Bílé Karpaty

Odkaz: <http://bilekarpaty.ochranaprirody.cz/>

Vlastník stránek: Agentura ochrany přírody a krajiny České republiky

Činnost AOPK ČR, RP SCHKO: např.

- vykonává státní správu v ochraně přírody a krajiny;
- vydává stanovisko k umístění stavby, stavebního povolení;
- koordinuje mapování a související aktivity v rámci projektu Natura 2000;
- vymezování a hodnocení místního a regionálního systému ekologické stability;
- je oprávněna k vydání nařízení o zřízení přírodní rezervace a přírodní památky.

Regionální pracoviště Správa CHKO Bílé Karpaty

Nádražní 318
793 20 Luhačovice
tel: 577 119 626
email: info@bilekarpaty.ochranaprirody.cz
ID datové schránky: 153dytzz

Chronická krajinná oblast Bílé Karpaty byla zřízena výnosem Ministerstva kultury ČR č.17.644/90 ze dne 3.11. 1990. Jedin řidičům orgánem je Správa CHKO Bílé Karpaty představující mimořádnou oblast mezi malými, vesnickými a chráněnými územími. Celá oblast, byla po mnoho staletí kultivována člověkem. Přesto, nebo právě proto se zde dochovály mimořádné omeze přírodní hodnoty a na mnoha místech lze pozorovat harmonické krajiny. Pro tyto přírodní a krajinné hodnoty byly Bílé Karpaty v rámci programu Člověk a biosféra (MAB) organizace UNESCO dne 15.4. 1996 zařazeny mezi evropské biosférické rezervace. Výnosem tohoto území dokazuje i udělení Evropského diplomu pro chráněná území v roce 2000.

Rozsáhlé historické odklonění v Bílých Karpatech má velmi často charakter krajinných úprav, které využívají zpevněných přírodních podmínek. Výsledkem jsou buďto jednoduché kulturní krajiny tak a rozloženými dlevo, představující dnes typický krajinný ráz Bílých Karpat. Z přírodních hodnot jsou tyto kulturní karpatské krajiny považovány především bohatostí rostlinných společenstev s vysokým zastoupením kriticky ohrožených druhů rostlin. Díky tomu patří k nejzajímavějším kulturním biotopům Evropy a jsou studijní plochou světového významu. Další neméně cenným prvkem jsou rozsáhlé lesní komplexy v centrální a severní části pohorí z celou řadou typických prvků karpatské květeny i fauny.

Základní údaje

Odkaz: https://nature.hyperlink.cz/Bile_Karpaty/

Návštěvnost: Celkem 196 826 návštěv, týdně 180 návštěv.





Základní informace o BK, jednotlivých maloplošných územích atd. Uživatelsky příjemný a přehledný web. Nevýhodou je, že se objevuje až na další straně ve vyhledávači google při zadání pojmu Bílé Karpaty.




Chráněná území Bílých Karpat

- PP Bahovské jezero
- PP Bílé potočky
- NP Šárka
- PP Čertská
- NP Čertovy
- PP Dobšena
- PP Dobšenská louka
- PP Drahy
- PP Dubový
- PP Gryn
- PP Hadří
- PP Hubáče
- PP Horní louky
- PP Hrnčířský
- PP Hůlč
- PP Ohřeňský vrch
- PP Chmelínec
- PP Jabovcovský stáhl
- PP Javorůvský
- NP Javorina
- NP Javorův
- PP Kalábov
- PP Kalábov 2
- PP Kaňkoury
- PP Kútký
- PP Lazy
- PP Lom Račov
- PP Lomová
- PP Medvědí
- PP Průmyslová louka
- PP Nová hora
- PP Nové louky
- PP Oloučská
- PP Plácký
- PP Pod Opánem
- PP Pod Hrbovím
- PP Pod Vrchy
- PP Pod Žitkovským vrchem
- NP Prácheň
- PP Sádov
- PP Světlá hora
- PP Šumštát
- PP U Petřovic
- PP U zvonice

Chráněná krajinná oblast Bílé Karpaty


Chráněná krajinná oblast Bílé Karpaty vyhlášena v roce 1960 se rozkládá na ploše téměř 750 km² na východě České republiky na moravsko-slovenském pomezí. Nachází se v členité hornatině Vnějších Západních Karpat v délce asi 70 km s orientací severovýchod - jihozápad. Zaujímá téměř celý území Bílých Karpat a část Vltavské vrchoviny, pouze nepatrná část Karpat na jihozápadním okraji v okolí Strážnice již náleží k dolnomoravskému úvalu. Význam celého území podtrhuje vyhlášení **CHKO Bílé Karpaty** na dovedené straně v roce 1979, zahrnutí mezi evropské biotopické rezervace v rámci programu **Člověk a biosféra** (MAB) organizace UNESCO (vyhlášeno dne 15. 4. 1990) a také udělení **Evropského diplomu** pro chráněná území v roce 2000. Podstatná část CHKO Bílé Karpaty byla zařazena mezi evropsky významné lokality v rámci soustavy **Natura 2000**.



Základní údaje o CHKO Bílé Karpaty

Vyhlášení: 3. listopadu 1960 - výnosem MPr. ČSR č. j. 13 644/60

Rozloha: 71 500 ha (dle výměru) 74 587 ha (dle GIS)

Nadmořská výška: min. 170 m max. 970 m (vrch Šárka)

Lesnatost: 45%

Územní vymezení: kraje Zlínský a Jihomoravský (okresy Zlín, Uherské Hradiště, Vsetín a Hodonín)

Sídlo správy: Luhačovice

Předmět ochrany: Posláním oblasti je ochrana všech hodnot krajiny, jejího vzhledu a jejích typických znaků i přírodních zdrojů a vytvoření vyváženého životního prostředí, k typickým znakům krajiny náleží zejména její povrchové útvarů včetně vodních toků a ploch, hlina krajiny, vegetační prvky a velké říční živočichové, rozvojem a využitím lesního a zemědělského přírodního fondu a ve vztahu k ní také rozvojem a urbanistickou skladba sídel, kulturní a historické stávek a reálné zástavba lidového rázu. Vymezení hranic, chráněná krajinná oblast Bílé Karpaty.

Zónace CHKO Bílé Karpaty

- I. zóna
- II. zóna
- III. zóna
- IV. zóna
- hranice katastrů
- hranice CHKO Bílé Karpaty



4) Informační středisko CHKO Bílé Karpaty – Veselí nad Moravou

Odkaz: <http://www.dumprirody.cz/informacni-stredisko-chko-bile-karpaty/>

Vlastník stránek: Agentura ochrany přírody a krajiny České republiky

- informace o CHKO Bílé Karpaty;
- prodej publikací o přírodě, krajině a kultuře Bílých Karpat a přilehlého regionu ;
- prodej map, pohlednic, turistických vizitek a jiných turistických předmětů;
- pořádání akcí pro veřejnost;
- nabízí průvodcovskou činnost.



5) Vzdělávací a informační středisko Bílé Karpaty

Odkaz: <http://vis.bilekarpaty.cz/> (nebo též: přes rozcestník www.bilekarpaty.cz)

Vlastník stránek: Vzdělávací a informační středisko Bílé Karpaty, o.p.s.

Poskytování informací o BK, turistické informace, průvodcovské služby, naučné stezky a ukázky šetrného cestovního ruchu, nové formy (geocaching, questy).



6) ZO ČSOP Bílé Karpaty

Odkaz: <http://csop.bilekarpaty.cz/> (nebo též: přes rozcestník www.bilekarpaty.cz)

Vlastník stránek: ZO ČSOP Bílé Karpaty

Návštěvnost: Za dobu sledování (11. 3. – 4. 4. 2018) celkem 494 návštěv od 397 uživatelů.

Organizace zabývající se péčí o krajinu v BK a Pomoraví (pozemkový spolek Čerotryje, projekt LIFE Ze života hmyzu a projekt LIFE Motýli ČR-SR, záchrana ovocných dřevin, obnova luk, ochrana biodiverzity, pastvy), informační a osvětovou činností (kroužek a příměstský tábor Karpatáček, provozuje Infocentrum ČSOP, vydávání časopisu Bílé – Biele Karpaty).



Odkaz na plánovaný dům přírody: <http://csop.bilekarpaty.cz/vychova-a-osveta/dum-prirody-bilych-karpat/m51>

Návštěvnost: Za dobu sledování (11. 3. – 4. 4. 2018) celkem 56 návštěv od 40 uživatelů.



7) facebook Správy CHKO Bílé Karpaty

Odkaz: <https://www.facebook.com/bilekarpaty/>

Správce facebookového účtu: Správa CHKO Bílé Karpaty

KPNV BK internetové zdroje

8) facebook VIS Bílé Karpaty

Odkaz: <https://www.facebook.com/visbilekarpaty/>

Správce facebookového účtu: VIS Bílé Karpaty

The screenshot shows the Facebook profile of 'Vzdělávací a informační středisko Bílé Karpaty'. The profile picture is a logo with a stylized bird and the text 'Vzdělávací a informační středisko Bílé Karpaty'. The cover photo is a landscape image of a green field with trees under a blue sky. The page layout includes a left sidebar with navigation links: 'Hlavní stránka', 'Informace', 'Události', 'Fotky', 'Komunita', 'Hodnocení', 'Příspěvky', 'Nabídky', and a green button 'Vytvořit stránku'. The main content area features a post from 'Napište něco na tuto stránku...' and a section titled 'Nadcházející události' with two events: 'Vycházka za ptačím zpěvem' on August 21 and 'Exkurze PR Machová / Paličky' on April 19. The right sidebar shows a review for 'Nezisková organizace v Veselí nad Moravou' with a 5.0 rating, a 'Komunita' section with statistics, and an 'Informace' section with contact details and a map.

Vzdělávací a informační středisko Bílé Karpaty
@visbilekarpaty

Hlavní stránka
Informace
Události
Fotky
Komunita
Hodnocení
Příspěvky
Nabídky
Vytvořit stránku

Nadcházející události

YCHÁŽK
Ptáci v zámeckém parku
Sraz: v 8:00 nám. Bartolomějské u kašny
Předpokládaný konec: v 10:00
Kapacita: 25 účastníků, místa se přidělit předem!
Účastnický poplatek: 45 Kč/osobu
Přihlášky: nejpozději 5 dní předem na e-mail: zpravok@bilekarpaty.cz
Uvádějte i telefonní kontakt, abychom vás mohli operativně informovat v případě odkladu či zrušení výpravy nebo jiné změny.
V případě vyloučení dítěteho počasi bude výlet odložen nebo zrušen, na což budou přihlášení zájemci upozorněni telefonicky a e-mailem.

dub. 21 Vycházka za ptačím zpěvem
so 8:00 - Vzdělávací a informační středisko Bílé Karpat...
Jámiie a další (15) se toto místo líbí ★ Zajímá mě to

kvěť. 19 Exkurze PR Machová / Paličky
so 9:30 - Vzdělávací a informační středisko Bílé Karpat...
Jámiie a další (15) se toto místo líbí ★ Zajímá mě to

Nezisková organizace v Veselí nad Moravou
5,0 ★★★★★

Komunita Zobrazit vše
Vyzvěte přátele, ať se stanou fanoušky stránky
428 lidem se to líbí
426 lidí to sleduje
To se líbí Františkovi Marčíkovi a 15 dalším přátelům nebo tu oznámili svoji polohu

Informace Zobrazit vše
nám. Bartolomějské 47
69801 Veselí nad Moravou
Zobrazit trasu
518 322 545
Obvykle odpoví: během jednoho dne
Poslat zprávu
bilekarpaty.cz/vis

9) facebook ČSOP Bílé Karpaty

Odkaz: <https://www.facebook.com/csop.bilekarpaty>

Správce facebookového účtu: ČSOP Bílé Karpaty

Čsop Bílé Karpaty

Timeline Informace Přátelé 33 společných Fotky Další

Úvodní informace

- Pracuje pro ZO ČSOP Bílé Karpaty
- Žije v Veselí nad Moravou
- Pochází z Veselí nad Moravou
- Spravuje ZO ČSOP Bílé Karpaty a Bílé - Biele Karpaty

Vytvořit příspěvek Fotka/video

Napište Čsop něco...

Fotka nebo video Pociť nebo aktivita

Přidat

PŘÍSPĚVKY, KTERÉ JSTE NEVIDĚLI

Čsop Bílé Karpaty
11 duben v 14:27 ·

Všimli jste si, že můžete na našem webu sledovat, kolik zbývá volných míst na příměstských táborech? 😊

Příměstský tábor MOP Karpatáček | csop.bilekarpaty.cz


Příměstský tábor je moderní forma tábora, kdy děti přijdou ráno, stráví celý den s námi na příměstském táboře, kde prožívají různá dobrodružství ve společnosti ostatních

10) Centrum Veronica Hostětín

Odkaz: <https://hostetin.veronica.cz/nabidka-programu>


Vlastník stránek: ZO ČSOP Veronica Hostětín

[O nás](#) [Pro média](#) [Podporují nás](#) [Foto/video](#) [Novinky](#) [Kontakt](#) [Ceník](#) [CZ](#) [EN](#)



veronica
CENTRUM HOSTĚTÍN

Zelená inspirace z Bílých Karpat




Ekologická vesnice




Co dělat v Hostětíně



Vzdělávání školy, obce, firmy



Ubytování a pronájem




Co v Hostětíně?

JSTE TU NA OTOČKU?

Uřčitě si prohlédněte:

- [Ekologické projekty](#)
- [Přírodní zahrada](#)
- [Stežka Naokolo Hostětína](#)
- [Sochy v krajině](#)
- [Samooobslužné aktivity](#)



MÁTE VÍČ ČASU?

- [Baliček na 3 dny](#)
- [Baliček na 5 dní](#)
- [Baliček pro děti](#)
- [Výlety s příběhem](#)
- [Dovolená s příběhem](#)
- [Hrady a zámky v okolí](#)
- [Koupaliště a sport](#)



Nejbližší chystané akce

[Principy řezu ovocných stromů III. - 24.-25. únor 2018 OBSAZENO](#)
24. 2. 2018 - 25. 2. 2018
Dvoudenní kurzy pro zájemce o extenzivní ovocnářství a pěstování starých ovocných odrůd. Darujte kurz svým blízkým. Nejedná se o pokračování I a II., ale o tentýž kurz, pro nové zájemce.

[Principy řezu ovocných stromů IV. - 3.- 4. března 2018 OBSAZENO](#)
3. 3. 2018 - 4. 3. 2018
Dvoudenní kurzy kombinující teorii s praxí pro zájemce o extenzivní ovocnářství a pěstování starých ovocných odrůd. Darujte kurz svým blízkým.

[Principy řezu ovocných stromů V. - 10.- 11. března 2018 OBSAZENO](#)
10. 3. 2018 - 11. 3. 2018
Dvoudenní kurzy kombinující teorii s praxí pro zájemce o extenzivní ovocnářství a pěstování starých ovocných odrůd. INFORMACE O PŘEDCHOZÍCH TERMÍNECH KURZŮ (I.-IV.) najdete po rozkliknutí tlačítka KALENDÁŘ AKCÍ - VŠECHNY PŘIPRAVOVANÉ AKCE. Všechny kurzy jsou již

Odkaz: https://cs.wikipedia.org/wiki/B%C3%ADl%C3%A9_Karpaty

Základní a nepříliš ucelené informace o pohoří Bílé Karpaty (celková charakteristika, geologie, vodstvo, flóra, fauna, CHKO).

KPNV BK internetové zdroje

12) iTRAS – Bílé Karpaty

Odkaz: <http://itras.cz/bile-karpaty/>

Vlastník stránek: iTRAS, s.r.o.

Cestovatelský portál iTRAS poodhaluje zajímavá místa České republiky. Místa, která jsou veřejně známá, ale i ta opomíjená, často neméně krásná. Najdou se tu tipy na přírodní i kulturní skvosty, rarity, místa z filmů a pohádek či literární tvorby. Na úvodní stránce je mapa České republiky s vyznačením velkoplošných chráněných území, na které lze kliknout a vybrat konkrétní území.

Informace o CHKO Bílé Karpaty nejsou vyčerpávající, ale pro potenciální návštěvníky velmi přehledně a dobře postihují nejvýznamnější fenomény i tipy na výlety či akce.



[Úvod](#) [Katalog](#) [Registrace](#) [Reklama](#) [O nás](#) [Kontakty](#)

[iTRAS > Katalog > Bílé Karpaty](#)

Bílé Karpaty


oblast květnatých orchidejových luk a starých ovocných sadů

Bílé Karpaty – rozsáhlá oblast při JV hranici ČR s SK, jež byla po staletí šetmě kultivována člověkem. Výsledkem jsou **tisíce hektarů** unikátních **květnatých luk** s nejbohatším výskytem **orchidejí** ve střední Evropě! Pestré louky proslupují solitérní stromy, **staré ovocné sady**, **úrodná polička** a zahrady drobných zemědělců, původní lesy... V obcích se dochovávala lidová architektura a folklór. Bílé Karpaty jsou příkladnou ukázkou harmonického soužití člověka s přírodou. Chráněná krajinná oblast a biosférická rezervace **UNESCO**.

Autor článku: [Luboš Moravec](#) | poslední aktualizace: 8. července 2013

Kategorie: [Oblasti](#)

Fotogalerie:



[Zobrazit všech 89 fotek této galerie](#)

 **43** lidem se tohle líbí. Zaregistrujte se a prohlédněte si, co se vám přehledně líbí.

Další informace:

- **datum vyhlášení** – chráněná krajinná oblast Bílé Karpaty vyhlášena dne 3. 11. 1990, biosférická rezervace Bílé Karpaty vyhlášena v dubnu 1996
- **sídlo Správy CHKO** – [Luhačovice](#)

Kontaktní informace

Správa CHKO Bílé Karpaty
Nádražní 318
Luhačovice
763 26
Tel.: [+420] 577 119 626
Email: bilekarp@nature.cz
Web: www.bilekarpaty.nature.cz

Poloha

Kraj: [Jihomoravský kraj](#), [Zlínský kraj](#)
Okres: [Hodonín](#), [Uherské Hradiště](#)
Veselí Zám
Obec: Strážnice, Luhačovice

Doporučení

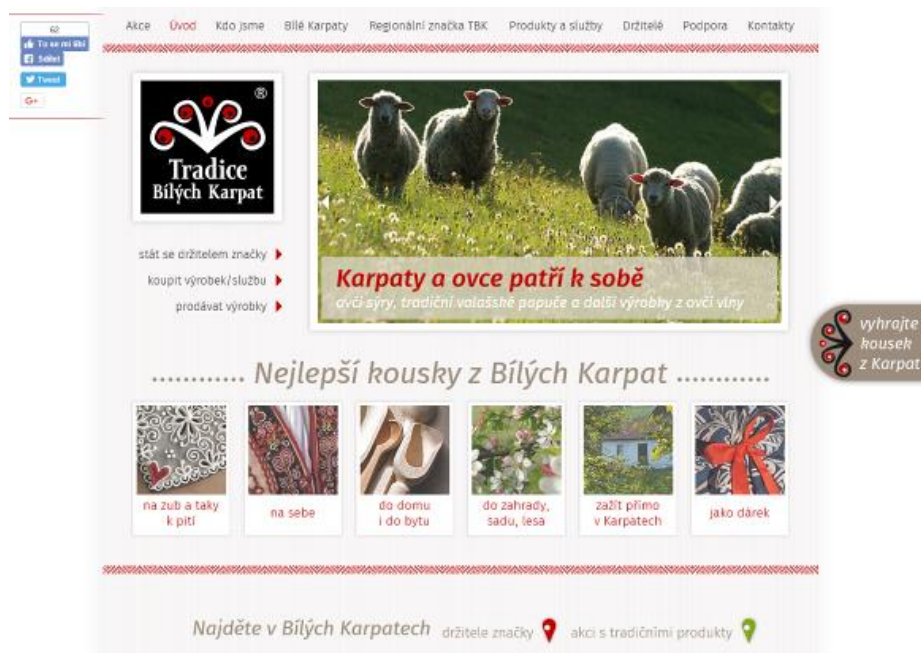
Chráněnou krajinnou oblast Bílé Karpaty jsem celou přelétl a musím říct, že v každém jejím koutě jsou úchvatná místa! Na své si tu přijdou zejména „přírodomilci“ a obdivovatelé lidové architektury. Pokud se do Bílých Karpat zrovna chystáte a nemáte představu, kam vyrazit, jistě vás nezklamou.

13) Tradice Bílých Karpat

Odkaz: <http://www.tradicebk.cz/>

Vlastník stránek: Tradice Bílých Karpat, z. s.

Občanské sdružení Tradice Bílých Karpat napomáhá všem aktivitám, jež trvale rozvíjejí tradiční zemědělskou a řemeslnou produkci Bílých Karpat.



14) Kudy z nudy

Odkaz: <http://www.kudyznudy.cz/aktivity-a-akce/aktivity/chko-bile-karpaty.aspx#>

Vlastník stránek: Česká centrála cestovního ruchu - CzechTourism

Kudy z nudy je základním turistickým portálem pro turisty hledající možnosti kam vyrazit. Jde o základní informační portál, který poskytuje základní informace o Bílých Karpatech (převzatých z jiných webů). Z webových stránek vychází, že za zpracování a zadávání informací jsou zodpovědní pracovníci Czech Tourism.

The screenshot shows the website kudyznudy.cz. The top navigation bar includes links: "Co chcete dělat?", "Kam pojedete?", "Kalendář akcí", "Výlety", and "Plánovač výletů". The main content area features a large landscape photo of a tree at sunset. To the right is a map of the area around Čovice. Below the photo is a gallery of smaller images. The title "CHKO Bílé Karpaty - louky plné orchidejí" is prominently displayed. Underneath, it says "Příroda" with a leaf icon. A paragraph describes the protected landscape area, established on 3.11.1980, covering the area around Hodonín, Uherské Hradiště, and Gottwaldov (now Zlín). It mentions the area's significance due to its extensive meadows and its status as a biotope of Europe and a study area of global importance. To the right of the text are several interactive elements: a green button "Byl jsem zde", a star rating system (4 stars), a Facebook share button, a "To se mi líbí" button, a "Poslat odkaz" button, and a blue button "Přidat do výletu".

15) Treking.cz

Odkaz: <https://www.treking.cz/regiony/bkarpaty.htm>

Vlastník stránek: Redakce časopisu Treking, Nakladatelství SKY s.r.o.

Poskytuje základní informace o Bílých Karpatech, obzvláště podrobně jsou rozepsány geologické a geografické aspekty. Podstatnou součástí jsou články s nejrůznějšími tipy na túry a výlety, jak na moravskou tak na slovenskou stranu pohoří.

The screenshot displays the homepage of the website 'treking.cz'. The top navigation bar includes links for 'Turistika', 'Česko', 'Slovensko', 'Alpy', 'Výlety', 'Ubytování', 'Testy', 'Vybavení', 'Foto', 'Vesmír', 'Počasí', 'Seznamka', and 'Více'. The main header features the 'TREKING' logo with the tagline 'vše o horách na jednom místě'. Below the header, the article 'Bílé Karpaty' is prominently displayed. The article text describes the location of the White Carpathians as a border region between the Czech Republic and Slovakia, covering an area of 655 km². It mentions that the majority of the area (88%) is in the Czech Republic. The highest peak is Velká Javořina at 473m. A photograph of a traditional stone windmill is included. To the right of the article, there are two advertisements: one for 'Lyžování v Makedonii' (Skiing in Macedonia) featuring a group of skiers, and another for 'FOTOLAB' (FOTOLAB) featuring a professional camera.

Treking > Pohoří > Bílé Karpaty

Bílé Karpaty

Bílé Karpaty, turistika a cykloturistika, skály a skalní bradla, hrady, fauna a flóra, chaty a levné ubytování v Bílých Karpatech

20.3.2007 | [Ostatní Regiony](#)

Bílé Karpaty jsou pohraniční pohoří táhnoucí se z území České republiky na Slovensko (či obráceně, chcete-li). Bílé Karpaty dosahují **rozlohy** 655 km². Na ČR však připadá z Bílých Karpat převážná část - celkově 575 km², tedy asi 88 %. To řadí tento horský celek na 52. příčku žebříčku rozloh pohoří (a nížin) v České republice. Bílé Karpaty dosahují střední výšky 473 m, nejvyšším vrcholem pohoří je Velká Javořina, která se tyčí na pomezí ČR a Slovenska.

Na území Bílých Karpat byla vyhlášena Chráněná krajinná oblast Bílé Karpaty / Biele Karpaty, která se rozkládá na území obou států zasahující na slovenské straně i do celku **Myjavská pahorkatina** v okolí **hradu**

Lyžování v Makedonii

Zažijte pravé zimní dobrodružství na Balkáně se zkušenými průvodci v prima partě!

FOTOLAB

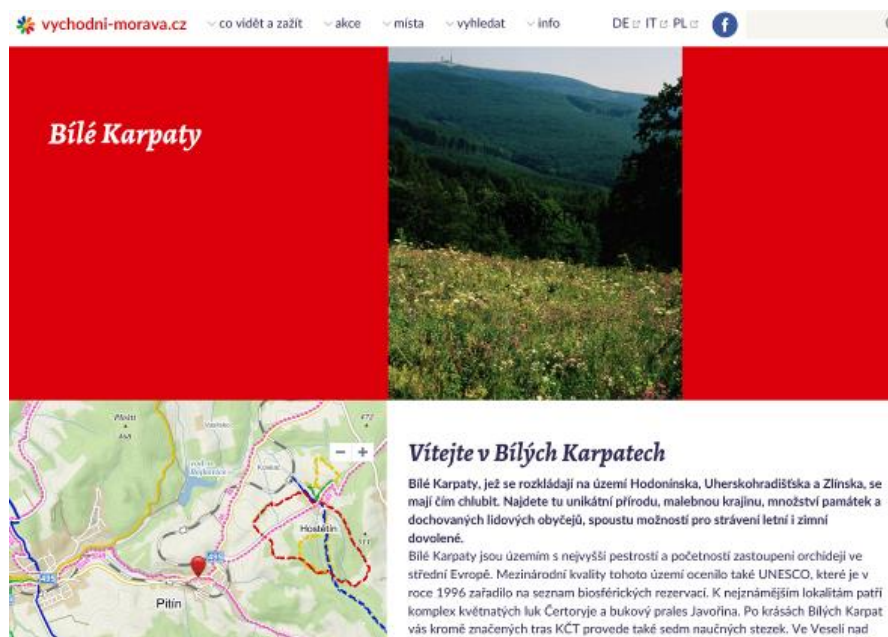
Supervýkonný profesionální přístroj

16) Východní Morava

Odkaz: <http://www.vychodni-morava.cz/lokalita/7>

Vlastník stránek: Centrála cestovního ruchu Východní Moravy, o.p.s.

Poskytuje základní informace o BK a zajímavých místech. Je také obsáhlým rozcestníkem na servery nejrozličnějších výrobců, poskytovatelů služeb, organizací a událostí v regionu a nepřehledným zdrojem tipů na výlety, i když v nepříliš přehledném uspořádání. Jsou zde také k dispozici ke stažení letáky a turistické průvodce pro východní Moravu z roku 2014.



17) Ski centrum Bílé Karpaty

Odkaz: <http://www.ski-bile-karpaty.cz/>

Vlastník stránek: Skicentrum Bílé Karpaty; VOP 014, s.r.o.

Informace o zimních sportech (lyžování) v okolí Mikulčina vrchu. Ubytování na chatě Lopata a její provoz.



18) Moravské Karpaty.cz

Odkaz: <http://moravske-karpaty.cz/prirodni-pomery/geomorfologie/bile-karpaty/>

Vlastník stránek: Robert Hruban

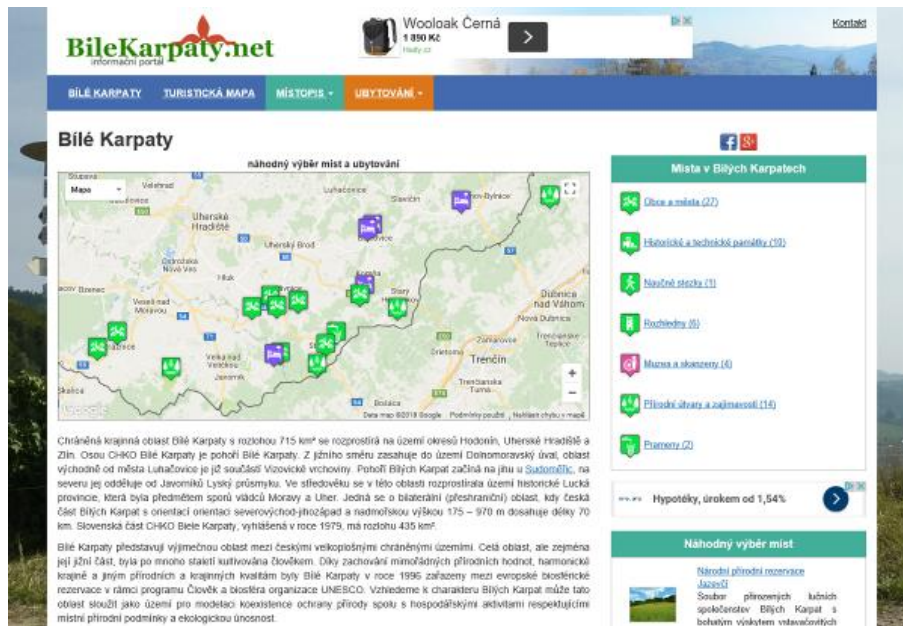
Poskytuje podrobné informace o přírodě Bílých Karpat v kontextu celých Moravských Karpat, s důrazem na neživou přírodu (poměry geologické, mineralogické, geomorfologické, hydrografické), která je zpracována velmi erudovaně a zevrubně (k dispozici jsou i obsáhlé přehledy dostupné literatury a internetových odkazů) a přitom přehledně a názorně. Může sloužit jako cenný zdroj informací pro studenty, přírodovědce a ochránce přírody se zájmem o region. Soustřeďuje také odkazy na nejrůznější internetové zprávy z oblasti Moravských Karpat.



Odkaz: <https://bilekarpaty.net/>

Vlastník stránek: BíléKarpaty.net; Ondřej Hájek

Kromě základního přehledu o CHKO Bílé Karpaty a jejich přírodě jsou zde v přehledné mapové podobě sdruženy informace o ubytování v Bílých Karpatech a vybraná zajímavá místa k návštěvě.

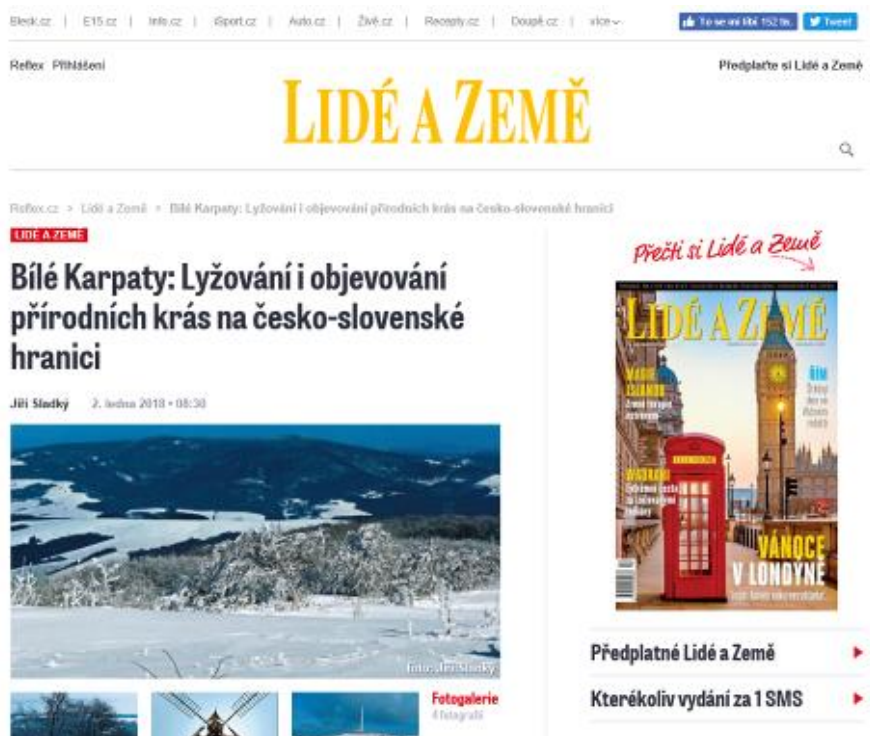


20) Reflex.cz

Odkaz: <http://www.reflex.cz/clanek/lide-a-zeme/80668/bile-karpaty-lyzovani-i-objevovani-prirodnich-kras-na-cesko-slovenske-hranici.html>

Vlastník stránek: CZECH NEWS CENTER a. s.

Nápady a tipy na běžkařské výlety po Bílých Karpatech od Velké Javořiny po Sudoměřice.



Okomentoval(a): [LŠ1]: To je jen článek v časopise, to by tu asi nemuselo být.

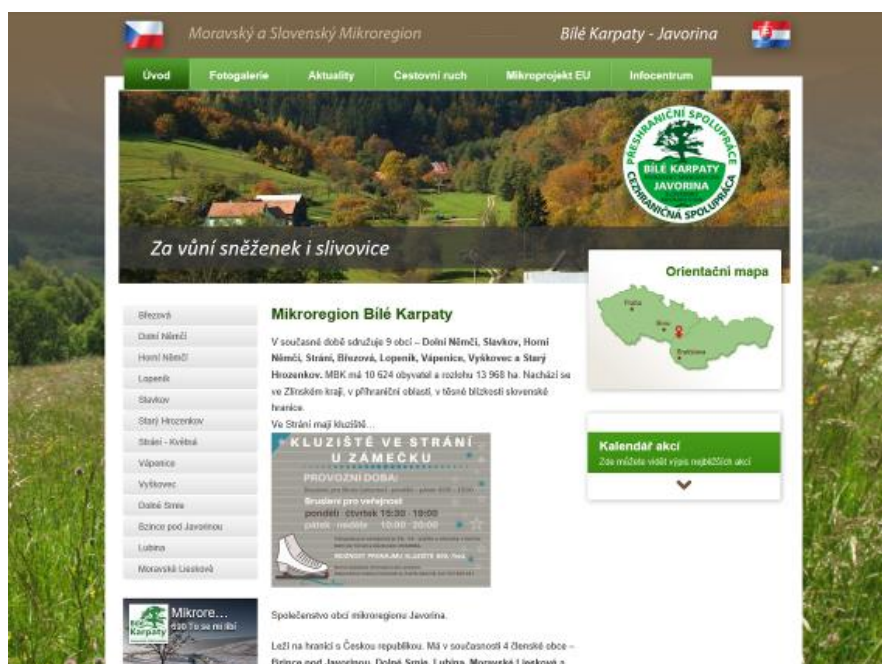
Okomentoval(a): [UsW2]: Článek jsme sem zařadili, protože láká turisty na návštěvu Bílých Karpat a při vyhledávání informací na něj mohou potenciální návštěvníci narazit.

21) Mikroregion Bílé Karpaty

Odkaz: <http://www.bile-karpaty.cz/>

Vlastník stránek: Mikroregion Bílé Karpaty

Informační server Mikroregionu Bílé Karpaty, sdružujícího devět obcí ve střední části Bílých Karpat (Dolní Němčí, Slavkov, Horní Němčí, Strání, Březová, Lopeník, Vápenice, Vyškovec a Starý Hrozenkov) a provozujícího Infocentrum Strání. Zvláště zaměřen je na propagaci cestovního ruchu v jednotlivých zapojených obcích a v obcích spřáteleného mikroregionu Javorina, sousedícím na slovenské straně pohorí. Informace pro turisty jsou podány stroje a heslovitě, ale zároveň velmi konkrétně a účelně. O každé obci je k dispozici ke stažení také propagační leták. Slouží také jako rozcestník na oficiální stránky sdružených obcí.



22) Idnes.cz

Mezi různými aktualitami a zajímavostmi z regionu (<https://wiki.idnes.cz/bile-karpaty-c9g-/obecne.aspx?klic=5044343>) je zde v archivu také několik podrobných článků o krajině a přírodě, které mohou sloužit jako tipy na výlet:

Odkaz: https://cestovani.idnes.cz/jedna-z-nejuzasnejsich-horskych-tur-v-cesku-50-km-pres-bile-karpaty-1c4-/tipy-na-vylet.aspx?c=A101022_151917_igcechy_tom

Jedna z nejužasnějších horských túr v Česku. 50 km přes Bílé Karpaty

23. října 2010 7:00

Pokud chcete s námi za den projít to nejkrásnější z Bílých Karpat, zveřejníme vás na bělokarpatskou padesátku. Půjdeme po vrcholcích a hřebenech hor chodničky a lesními cestami bez asfaltu a kupodivu i bez lidí. Musíte mít ale trochu fyzickou, ujdeme 50 km a překonáme převýšení 2000 m.



Odkaz: https://cestovani.idnes.cz/chko-bile-karpaty-slavi-30-let-hory-s-vyjimecnym-geniem-loci-pan-/po-cesku.aspx?c=A101101_112801_igcechy_tom

CHKO Bílé Karpaty slaví 30 let. Hory s výjimečným geniem loci

1. listopadu 2010 12:14

Tyto hory patří u nás k posledním, které nezasáhla komerce. Bílé Karpaty, které tvoří přirozenou hranici mezi Českem a Slovenskem, nabízejí unikátní přírodu, řadu zajímavých památek i dochovaných lidových obyčejů. Dne 3. listopadu to bude 30 let, kdy se Bílé Karpaty staly chráněnou krajinnou oblastí.



Velký Lopeník z Javořiny | Foto: Martin Janoška, pro IDNES.cz

Nejvíce orchidejí ve střední Evropě

Bílé Karpaty jsou územím s nejvyšší pestrostí a početností zastoupení orchidejí ve střední Evropě. V roce 1996 je UNESCO zařadilo na seznam biosférických rezervací.

KPNV BK internetové zdroje

Odkaz: https://cestovani.idnes.cz/tak-to-se-hned-tak-nevidi-tatry-i-alpy-z-velke-javoriny-pf8-/tipy-na-vylet.aspx?c=A071227_125036_igcechy_tom

Tak to se hned tak nevidí! Tatry i Alpy z Velké Javořiny

27. prosince 2007 13:44

Tak tohle se hned tak nevidí! Milovníci dalekých rozhledů mají v těchto dnech, kdy našemu počasí vládne teplotní inverze, jedinečnou šanci rozhlédnout se z řady kopců až 100 km daleko. Pokud vyrazíte na Velkou Javořinu (970 m), nejvyšší vrchol Bílých Karpat, dohlédnete od Tater až po Alpy.



Dalších 9 fotografií v galerii

Výlet na Velkou Javořinu - Zimní východ slunce z Velké Javořiny (foto: Martin Janoška, IDNES.cz)

Hora památníků a pomníků

Velká Javořina na slovensko-české hranici je spíše než parádním rozhledem známá jako symbol slovensko-české vzájemnosti. Vždy poslední neděli v červenci se na vrcholové louce konají Slavnosti bratrství Slováků a Čechů, které mají dlouholetou tradici. Pod širým nebem zde účinkují soubory a skupiny z obou stran Bílých Karpat.

Odkaz: https://cestovani.idnes.cz/posledni-hory-v-cesku-komer-ci-nedotcene-f0k-/lyze.aspx?c=A051220_160105_ig_zima_tom

Poslední hory v Česku komerční nedotčené...

20. prosince 2005 16:01, aktualizováno 21. prosince

Bílé Karpaty doposud patří k oblastem, kde potkat člověka bývá vzácný a příjemný okamžik – příležitost k zastavení a přátelské konverzaci. Tím spíš, že každý, kdo se tady do hor vydá, nezapomene do batohu přibalit pleskačku slivovice.

Bílé Karpaty dlouhé okolo 100 km patří mezi nejméně komerční zimní hory v Česku. Žádné velké město zde nemá své rekreační zázemí, s výjimkou Mikulčina vrchu a slovenských svahů Velké Javořiny tady nenajdete větší lyžařské středisko. Lidé z okolního podhorského kraje dávají mnohdy než zimním radovánkám přednost práci kolem domu a nedělní návštěvě kostela.

Vyrazíte-li tedy do Bílých Karpat na běžkách, čeká vás tak trochu dobrodružná výprava. Lidé ani hospod moc nepotkáte, vděční budete už za to, že vůbec někdo před vámi prošlapal lyžařskou stopu. Pokud ne, musíte doufat, že někoho brzy potkáte v protisměru, jinak se uskutečnění plánované trasy může proměnit v nedosažitelný sen.

Krásné je, že čím méně tady potkáváte lidi, tím více se vám jednotlivá setkání vryjí do paměti. Popovídáte si odkud a kam jedete, kde bydlíte a co děláte, ochutnáte slivovici, klobásku anebo zajihačku. Někdy nezbyvá než spojit síly a jet spolu. V málokterých českých horách něco podobného zažijete.



Včetně některých článků z hlediska interpretace místního dědictví poněkud rozporupných (propagování nebezpečné rozhledny, aktuálně se zákazem vstupu): Odkaz:

https://cestovani.idnes.cz/velka-javorina-jelenec-bile-karpaty-d6u-/po-cesku.aspx?c=A170403_122416_po-cesku_hig

Adrenalin mezi tunami železa a záplavou sněženek. Krásné jaro na Javořině

5. dubna 2017

Na záplavy sněženek narazíte počátkem dubna ve výškách okolo 800 až 900 m ve většině hor na moravsko-slovenském pomezí. Jednou z klasických lokalit sněženkového opojení je Velká Javořina, nejvyšší kopec Bílých Karpat. Součástí tohoto masivu je také vrch Jelenec s tajuplnou a mírně adrenalinovou rozhlednou.



Dalších 27 fotografií v galerii

Sněženky na Javořině | Foto: Martin Janoušek, pro iDNES.cz

Sněženky už letos téměř všude odkvetly, ale ve vyšších polohách karpatských hor jsou jejich koberce právě počátkem dubna nejbohatší.

Do pralesa na sněženky

Velká Javořina (970 m) se klene v podobě protáhlého oblého masivu na

Komentář sdílení



Nebo článků lákajících fotografie: Odkaz: https://cestovani.idnes.cz/fotograf-janek-sedlar-0tt-/po-cesku.aspx?c=A160331_232113_po-cesku_skr

Na webu bodují snové snímky Bílých Karpat. Fotím srdcem, říká autor

9. dubna 2016

Takový les jako na fotce na tom místě ve skutečnosti neuvídíte. Ale možná se váš pocit z něj bude blížit tomu, co na snímku zachytil jeho autor. Kreativní fotograf Janek Sedlář používá přírodu jako prvek terapie a putování v ní jako klíč k sobě samému.



Dalších 22 fotografií v galerii

Přesť jarní bouře - kousek od vlny vlnovce se nachází malebná a vlnovitá políčka, točeno v průběhu bouře a svitu slunce | Foto: Janek Sedlář

Bílé Karpaty jsou jeho srdcovou záležitostí, pochází totiž z Lipova nedaleko Veselí nad Moravou a do kopců kolem Velké Javořiny vedly časté rodinné výlety.

„Pod Javořinou jsou krásné pralesy, místo, kde se počasí mění a vyhláří krásnou atmosféru. Jsou to příjemné vzpomínky na dětství, kdy člověk krásu hor vnímá hezky čistě,“ popisuje Janek Sedlář.



Vlastník stránek: MAFRA, a. s., Profimedia, Reuters, ČTK, AP.


KPNV BK internetové zdroje

23) KČT – horské vrcholy a velkoplošná zvláště chráněná území České republiky

Odkaz: <http://www.kct-tabor.cz/gymta/VrcholyPohoriCR/VelkaJavorina/index.htm>

Vlastník stránek: Klub českých turistů (KČT) Tábor

Informace o nejvyšších vrcholech ČR – Bílé Karpaty jsou zastoupeny Velkou Javořinou. Ta je představena jako hora a součást pohorí (geologická a geomorfologická situace), jako chráněné území (prales), místo setkávání Čechů a Slováků a významná turistická i lyžařská lokalita. Uvedeno je také pět návrhů přístupových tras z moravské i slovenské strany a několik okolních vrcholů a zajímavých míst.



Menu

- Úvod
- Čerchov
- Hradiště
- Juřáb
- Jestěd
- Kamenec
- Klimovc
- Kralický Sněžník
- Kraľovecký Špičák
- Lesný
- Libin
- Lysá hora
- Malý Javorník
- Plechý
- Praděd
- Příčný Vrch
- Skalka

Velká Javořina
Bílé Karpaty

geomorfologické začlenění	provincie	Západní Karpaty
	subprovincie	Vnější Západní Karpaty
	oblast	Moravsko-slovenské Karpaty
	celék	Bílé Karpaty
	rozloha celku	575 km²
kraj		Zlínský kraj
okres		Uherské Hradiště
nejbližší obec		Velká nad Veličkou
čísloce mapy KČT		91 Bílé Karpaty, B-5
souřadnice WGS84 (GPS)		48°51'28,44" N, 17°40'33,01" E
nadmořská výška vrcholu		970 m

Odkaz: <https://www.kct-tabor.cz/gymta/ChranenaUzemiCR/BileKarpaty/index.htm>

Základní informace o velkoplošných zvláště chráněných územích ČR, v číslech, několika odstavcích a fotografiích krajiny, s výčtem MZCHÚ.



CHKO

- Beskydy
- Černošský les
- Blanský les
- Brumovsko
- Česká středohoří
- Český kras
- Český les
- Český ráj
- Jeseníky
- Jizerské hory
- Kokořínsko
- Křivoklátsko
- Lázeňské pískovce
- Litavské Pomoraví
- Lutické hory
- Moravský kras
- Opavské hory
- Pálava
- Poodří
- Slavkovský les
- Šumava
- Thaurová
- Železná vrchy
- Železné hory

Lokalita

Rozprostírá se na jihovýchodě naší republiky v nadmořské výšce 170 - 970 m a zabírá 746,6 km². Jedná se o bilaterální chráněnou krajinnou oblast, kdy česká část má délku 70 km a slovenská část, založená v roce 1979, má rozlohu 435 km².

Rok vyhlášení	1990
Geografická poloha	48° 49' - 49° 10' s. š., 17° 15' - 18° 07' v. d.
Rozloha	746,6 km²
Nadmořská výška	170 - 970 m (Velká Javořina)
Webová stránka správy	www.bile.karpaty.cz



KPNV BK internetové zdroje

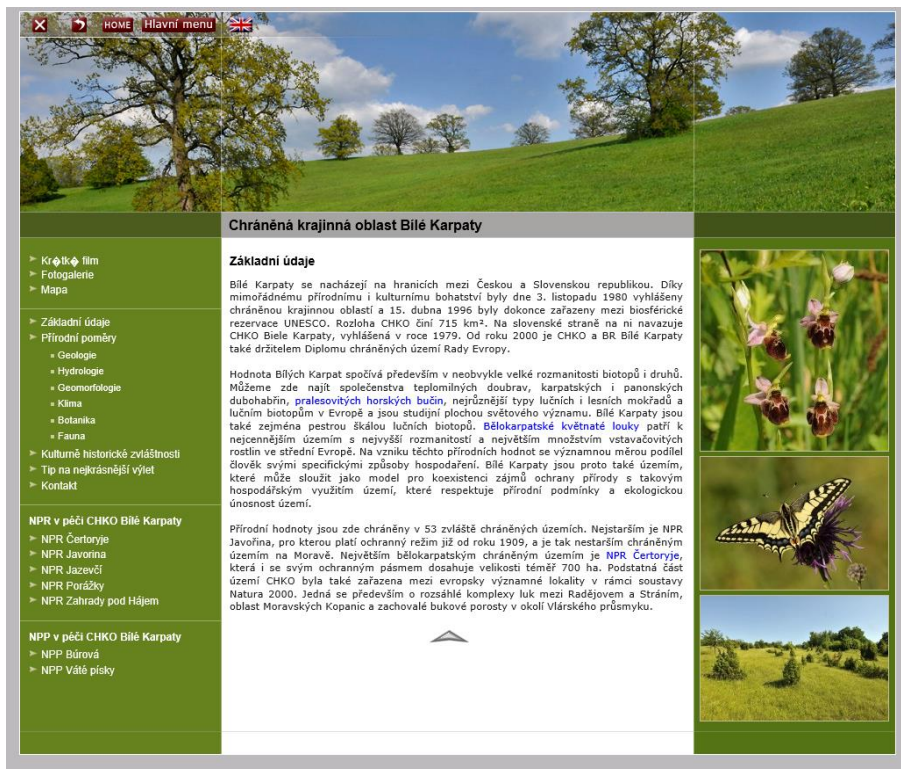
24) Ochrana přírody a krajiny v České republice (multimediální aplikace)

Odkaz: http://www.cittadella.cz/europarc/index.php?p=index&site=default_cz (konkrétně Bílé Karpaty: http://www.cittadella.cz/europarc/index.php?p=index&site=CHKO_bile_karpaty_cz)

Vydala Agentura ochrany přírody a krajiny ČR ve spolupráci s Ministerstvem životního prostředí, Správou NP České Švýcarsko, Správou NP Krkonoše, Správou NP Podyjí, Správou NP a CHKO Šumava a Federací EUROPARC Česká republika v Praze v roce 2008. I. vydání.

Jedná se o on-line verzi vzdělávacího DVD o nejceněnějších částech přírody České republiky. Z bělokarpatského hlediska jsou zde obsaženy poměrně podrobné informace o CHKO, zaměřené zejména na přírodní poměry (geologie, hydrologie, geomorfologie, klima, botanika a fauna), méně na kulturně historické zvláštnosti a několik tipů na nejkrásnější výlety. Podrobně jsou zde představeny národní přírodní rezervace a národní přírodní památky v území.

Jedinečné na těchto stránkách je to, že téměř všechny podrobné texty o přírodě, krajině i kultuře jsou zde dostupné také v anglické jazykové mutaci.



25) Slovácko

Odkaz: www.slovacko.cz

Podrobný průvodce regionem Slovácka, do něž patří i většina CHKO Bílé Karpaty. Je koncipován jako tématicky strukturovaný vyhledávač turistických cílů. Kromě základního přehledu o území je zde k nalezení zejména zevrubný výčet kulturních památek a akcí spojených s kulturou, folklorem, tradičními řemesly, vinařstvím apod.



26) Karpaty.net

Odkaz: <http://karpaty.net/morava/bkarpaty.htm>

Vlastník stránek: Redakce časopisu Treking, Nakladatelství SKY s.r.o.

Bílé Karpaty v kontextu celého Karpatského oblouku s uvedením jejich základních charakteristik, s důrazem na geomorfologické členění (pod odkazem Hřeben Bílých Karpat).

[www.treking.cz](#) [www.kavkaz.name](#) [www.dolomity.org](#)

WWW.KARPATY.NET
Internetový magazín o Karpatských horách

[kontakt](#) [počasí](#) [webcam](#) [sníh](#)

středa
04. duben 2018
14:51:25


Karpaty obecně
Karpatské lesní železnice
Fotogalerie, Karpaty
Karpatský turistický spolek
Budujeme značení na Ukrajině
Partnerské mikroregiony
Turistické chaty v Karpatech
Karpafest, naše akce
Archiv starších článků

[E-SHOP](#) [RAKOUSKO](#) [MAĎARSKO](#) [POLSKO](#) [UKRAJINA](#) [RUMUNSKO](#) [MORAVA](#) [SLOVENSKO](#) [KARPATY](#)

FOTOGALERIE


Galerie

VYHLEDAT NA STRÁNKÁCH



☐ Web ☒ karpaty.net

NOVÉ ČÍSLO TREKINGU






Bílé Karpaty


4.3.2001 | Otakar Brandos

Chráněná krajinná oblast Bílé Karpaty, která byla vyhlášena v roce 1980 na území s rozlohou 715 čtverečních kilometrů, je turisticky velice vyhledávanou a navštěvovanou oblastí. Správa CHKO sídlí v Luhačovicích. **Hřeben Bílých Karpat** tvoří přirozenou hranici mezi Českou a Slovenskou republikou. V roce 1996 byly Bílé Karpaty vyhlášeny biosférickou rezervací v rámci programu MAB nám dobře známé organizace UNESCO. Nejvyšší vrcholem tohoto nádherného pohoří Západních Karpat je 970 metrů vysoká **Velká Javořina**. Na vrcholu této hory je televizní vysílač, od něž se otevírají fantastické pohledy jak na Moravu, tak na Slovensko. Na hřebenech hor můžeme spatřit jak teplomilné, tak typicky horský rostlinné druhy. Na svazích pak rostou husté lesy, které jsou tvořeny z velké části buky a dalšími listnáči. Na několika lokalitách můžeme narazit i na pralesy. Pro Bílé Karpaty je typické časté prolínání obdělávaných políček, zahrad a luk. To vše ohraničené hustými lesy. Na loukách se dodnes objevují četné orchideje, na jaře sněženky a v létě zase lilie.

V pohoří Moravy pak stojí za zmínku výskyt soliterních dubů, které skýtají úkryt velkému množství vzácných a chráněných živočichů. V pohoří se objevují ale také





KPNV BK internetové zdroje

31

27) Katalog sportovišť a ubytovacích zařízení na území místní akční skupiny Východní Slovácko


Odkaz: <http://katalog.masvychodnislovacko.eu/katalog-sportovisti/> (sportoviště),
<http://katalog.masvychodnislovacko.eu/katalog-ubytovani/> (ubytovací zařízení)

Vlastník stránek: MAS Východní Slovácko, z.s.

Podrobný přehled sportovišť a možností ubytování v regionu zabírajícím katastry obcí Bánov, Březová, Bystřice pod Lopeníkem, Dolní Němčí, Horní Němčí, Korytná, Nivnice, Slavkov, Suchá Loz, Strání, Vičnov a město Uherský Brod.

O projektu

Katalog sportovi



Katalog sportovišť

Typ: Obec: [Filtrovat](#)

Název aquapark Dellín	Popis Uherský Brod se pyšní rozsáhlým komplexem aquaparku dellín, ve kterém mohou turisté i lidé z okol...
Aguastudio	Krytý bazén a sauna jsou otevřeny pro veřejnost během podzimních a zimních měsíců.
areál Lapač	fotbalové hřiště s umělou trávou a osvětlením, 2 minihřiště s umělou trávou a osvětlením, atletický ...
Bowling Magdalena	Vítejte v restauraci BOWLING Magdalena. Bowling Magdalena nabízí 2 profesionální bowlingové ...
Dělnická tělocvičná jednotka Květná	DTJ Květná má tři antukové tenisové kurty z toho dva osvětlené pro noční turnaje; dva volejbalové ...
farma koní - jezdecké a chovné stáje	FARMA KONÍ Horní Němčí se nachází na úpatí Bílých Karpat. Tato oblast poskytuje nespočet ...
Fit centrum Nivnice	Naše posilovna slouží pro jakéhokoliv návštěvníka od začátečníků až po pokročilé v jakémkoli ...


28) Bojkovsko, turistický portál

Odkaz: <http://bojkovsko.cz/turisticky-portal.html>

(Starší verze stránek na: <http://www.mikroregion-bojkovsko.cz/tema/tema.phtml?id=8208>)

Vlastník stránek: MAS Bojkovska, z.s.

Přehledný turistický informační portál pro území mikroregionu Bojkovsko (Bojkovice, Hostětín, Komňa, Lopeník, Pitín, Rokytnice, Rudice, Šanov, Žitková, Nezdenice, Záhorovice, Šumice, Vápenice, Vyškovec a místní části Bojkovic Bzová, Krhov a Přechovice). Upozorňuje na přírodní i kulturní zajímavosti a pamětihodnosti, muzea, nabízí tipy na pěší, cyklistické a další výlety včetně míst ke koupání a možností lyžování, přehledně seznamuje též s možnostmi ubytování a stravování.



- Památky
- Příroda
- Aktivní výlety
- Infocentra
- Muzeum
- Ubytování a stravování
- Videoportál

Turistický portál

Nádherná krajina Moravských Kopanic, kde najdete také mikroregion Bojkovsko, leží při východní hranici slováckého regionu v Lopenické hornatině tajuplných Bílých Karpat. Kopanice tvoří pět obcí s příjemnými názvy Starý Hrozenkov, Žitková, Lopeník, Vyškovec a Vápenice.

Na Moravské Kopanice v minulosti přicházeli Valaši, Rusíni, Slováci a další osadníci, jejichž život tady nebyl nikdy jednoduchý. Ostatně, svědčí o tom sám název krajiny. Kopanice nesou svůj název proto, že půda se tu vždy obdělávala jen ručně, kopáním. Přestože kopaničáři patřili k nejhudobnějším hospodářům a život jim ztěžovaly ještě nájezdy všelijakých vošk, Kopanice byly znovu a znovu osidlovány a obdělávány. Díky tomu tu dnes najdete velice svéráznou kulturu, která se otiskla do zdejších lidových písniček, krojů, stavení, ale také do krajiny. Magická atmosféra zapomenutého kouzla Bojkovska vás chytí za srdce a budete se sem rádi vracet - pokochat se přírodou a načerpat nové síly.

29) Luhačovské Zálesí

Odkaz: <http://www.luhacovskezalesi.cz/mikroregion/>

Vlastník stránek: Luhačovské Zálesí o. p. s.

Portál obsahuje podrobné informace o Luhačovském Zálesí, ze kterého do CHKO Bílé Karpaty zasahují katastry obcí Luhačovice, Pozlovice, Petrůvka, Dolní Lhota, Horní Lhota, Sehradice, Slopné, Slavičín, Rudimov a Bohuslavice nad Vláří. Kromě základních charakteristik a demografické situace regionu jsou zde představeny přírodní podmínky území (zejména co se týče neživých částí přírody a geografie) a také historický vývoj oblasti a její etnografické vymezení a zvláštnosti. Funguje také jako rozcestník na oficiální internetové stránky obcí.

Významnou součástí jsou odkazy na tipy pro návštěvníky, zejména podrobné informace o různých trasách včetně map, výškových profilů a nástupních míst, přehledně členěné podle zaměření na pěší turistiku, cykloturistiku, vyznačce jízdy na kolečkových (in-line) bruslích nebo běžkaře.



30) Jižní Valašsko

Odkaz: <http://www.jiznivalassko.cz/>

Vlastník stránek: Luhačovské Zálesí o. p. s.

Profesionální návštěvnícký portál s obsáhlými a přehlednými informacemi o regionu od přírody a krajiny přes historii, kulturu, tradiční řemesla, místní kuchyni a pověsti po podrobné praktické turistické a návštěvnícké tipy, včetně např. virtuálních pohledů z vybraných míst v regionu. Do CHKO Bílé Karpaty zasahuje oblastí Ploština, katastry měst Brumov-Bylnice a Valašské Klobouky a obcí Štítná, Jestřabí, Vlachovice, Haluzice, Loučka, Újezd, Křekov a Poteč.

**Jižní Valašsko**
Kraj s otevřenou náručí

Cíle Ubytování Služby Akce

Domů Jižní Valašsko Praktický průvodce Aktivní dovolená Příroda a relax Kultura

Nejdelší přírodní vodní skluzavka

U hotelu Vega v Pozlovicích najdete také letos nejdelší přírodní vodní skluzavku v ČR. Má 150 metrů a svezete se na ní rychlostí až 9 m/s. Vyzkoušet ji můžete kdykoliv za pěkného počasí. Více informací o skluzavce a areálu najdete na www.hotelvega.cz





Videa z Jižního Valašska

Vítejte na Jižním Valašsku

Ať už to byl kdo chtěl, je jisté, že svět někdo stvořit musel. A s ním také Jižní Valašsko. Sáh do mísky s horami, ty veliké hodil k sousedům na Slovensko, ty střední zase někam do Čech a na Jižním Valašsku uhladil kopce do oblín, aby o ně později nezakopával.

Mezi ně postavil pár měst a ze dřeva vesnice v horách. Aby tam nebyly tak samy, obdařil stráně kolem bílými stády oveček. A protože už toho měl od rána dost, nevíš si ani, že jich sem nasypal víc než kamkoliv jinde.

Pak stvořil také Valachy. Chlapy z tvrdé země a hlíny, ženské ze zeleného proutí. Chvilu tam stáli, koukali na sebe, ale protože každý Valach od

Kalendář akcí

Nejbližší

7. 4. 2018 - 8. 4. 2018 | Hostětín
Jak snížit vaši uhlíkovou stopu a zvýšit energetickou soběstačnost?

7. 4. 2018 - 8. 4. 2018 | Hostětín
Jak snížit svoji uhlíkovou stopu a být energeticky soběstačnější? Jaká řešení přináší elektromobilita?

7. 4. 2018 • 16:00 | Luhačovice
Dětem / Pinocchio / Divadlo ArtWay Praha

Chystané

11. 4. 2018 • 18:00 | Luhačovice

Najděte nás na Facebooku

Proxy server odmítl spojení

Firefox je nastaven, aby používal proxy server, který odmítá spojení.

31) Informační centrum Velká nad Veličkou

Odkaz: <http://icvelka.cz/>

Vlastník stránek: Obec Velká nad Veličkou

Stránky obsahují základní informace nejen o Hornácku, ale i o většině ostatních částí Bílých Karpat včetně slovenské strany pohorí. Mnoho informací je podáváno originálním způsobem, který přibližuje historii, přírodu a kulturní i technické památky širokého regionu poutavou a dobře srozumitelnou formou. Součástí jsou také tipy na výlety, cyklovýlety a běžkařské túry, stejně jako přehled možností ubytování a odkazy na akce a kulturní instituce v regionu, nebo i odkaz na internetovou galerii historických fotografií z Hornácka (http://zsvelka.rajce.idnes.cz/stare_fotografie_Hornacka/).



32) Strava – Global Heatmap

Odkaz: <https://www.strava.com/heatmap#10.95/17.73244/48.97194/hot/all>

Vlastník stránek: Strava, Inc.

Internetový server umožňující mj. zobrazení „teplotních map“ (*heatmaps*) pohybu lidí využívajících příslušné mobilní aplikace při turistice, cykloturistice apod. Čím světlejší barva dané trasy, tím více lidí ji využívá. Může posloužit jako velmi dobrý nástroj pro odhad zatížení území návštěvníky.

